






**Схема расположения границ публичного сервитута
для размещения объекта: "КТП 10 кВ №335"**

План границ объекта



Масштаб 1:2000

Условные обозначения:

-  -граница земельного участка, включенная в ЕГРН
-  -граница устанавливаемой зоны публичного сервитута
-  -граница кадастрового квартала
- 34:33:040008** -номер кадастрового квартала
- :206** -кадастровый номер земельного участка
-  **1** -характерная точка границы устанавливаемой зоны публичного сервитута
-  -граница КТП

Публичный сервитут для размещения объекта: "КТП 10 кВ №335"

| КАТАЛОГ КООРДИНАТ | | | |
|---|------------------|----------------------|---|
| Площадь зоны публичного сервитута 465 кв.м. | | | |
| 1. Система координат | | <i>МСК-34 зона 1</i> | |
| 2. Сведения о характерных точках границ объекта | | | |
| Обозначение характерных точек границ | Координаты, м | | Метод определения координат характерной точки |
| | X | Y | |
| 1 | 2 | 3 | 4 |
| <i>1</i> | <i>423439,14</i> | <i>1241699,24</i> | <i>Картометрический метод</i> |
| <i>2</i> | <i>423439,14</i> | <i>1241720,80</i> | <i>Картометрический метод</i> |
| <i>3</i> | <i>423417,57</i> | <i>1241720,80</i> | <i>Картометрический метод</i> |
| <i>4</i> | <i>423417,57</i> | <i>1241699,24</i> | <i>Картометрический метод</i> |
| <i>1</i> | <i>423439,14</i> | <i>1241699,24</i> | <i>Картометрический метод</i> |